




















Légende

Découpage en zones et secteurs

-  Up : hypercentre historique du village
-  Ua : noyau urbain ancien et dense
-  U : partie agglomérée de la commune
-  Uj : espaces de jardins
-  Ut : équipements sportifs, culturels et de loisirs
-  UE : établissements industriels, artisanaux, commerciaux et de service, présentant des nuisances
-  AUr : zone réservée à une urbanisation future
-  AUrm : zone réservée à une urbanisation future avec mixité
-  AUrf : zone naturelle réservée à une urbanisation future à vocation artisanale
-  A : zone agricole
-  N : zone naturelle et forestière

-  Espace boisé à protéger
-  Plantation à créer
Accès possibles selon la 2nde partie du PADD
-  Emplacement réservé
-  Ouvrages public (services publics, terrains de sports, espaces verts, etc.)
-  Elément isolé à préserver
-  Sentier de promenade et de randonnée à préserver
-  Siège d'exploitation agricole
-  Point de vue



Plan d'Urbanisme Local

Commune d'Embreville



Plan de zonage
 Modification du PLU
 Document approuvé par le conseil
 communautaire le 28 juin 2022

Echelle 1/5000

Fonds de plan "IGN BDPARCELLAIRE BDTOPO"
 Projection RGF93 / Lambert 93

