







DDE Somme  
S.A.D.T./E.G.

<b>R</b>	Zone inconstructible
<b>RH</b>	Zone à constructibilité restreinte
<b>B</b>	Zone constructible sous conditions (sous réserve de pérennité de l'ouvrage de protection)

<b>ND<sub>NR</sub></b>	Zone naturelle non constructible
<b>ND</b>	Zone naturelle
<b>UC</b>	Zone pavillonnaire
<b>UA</b>	Zone urbanisée (centre historique)

TRAITS DE COTE

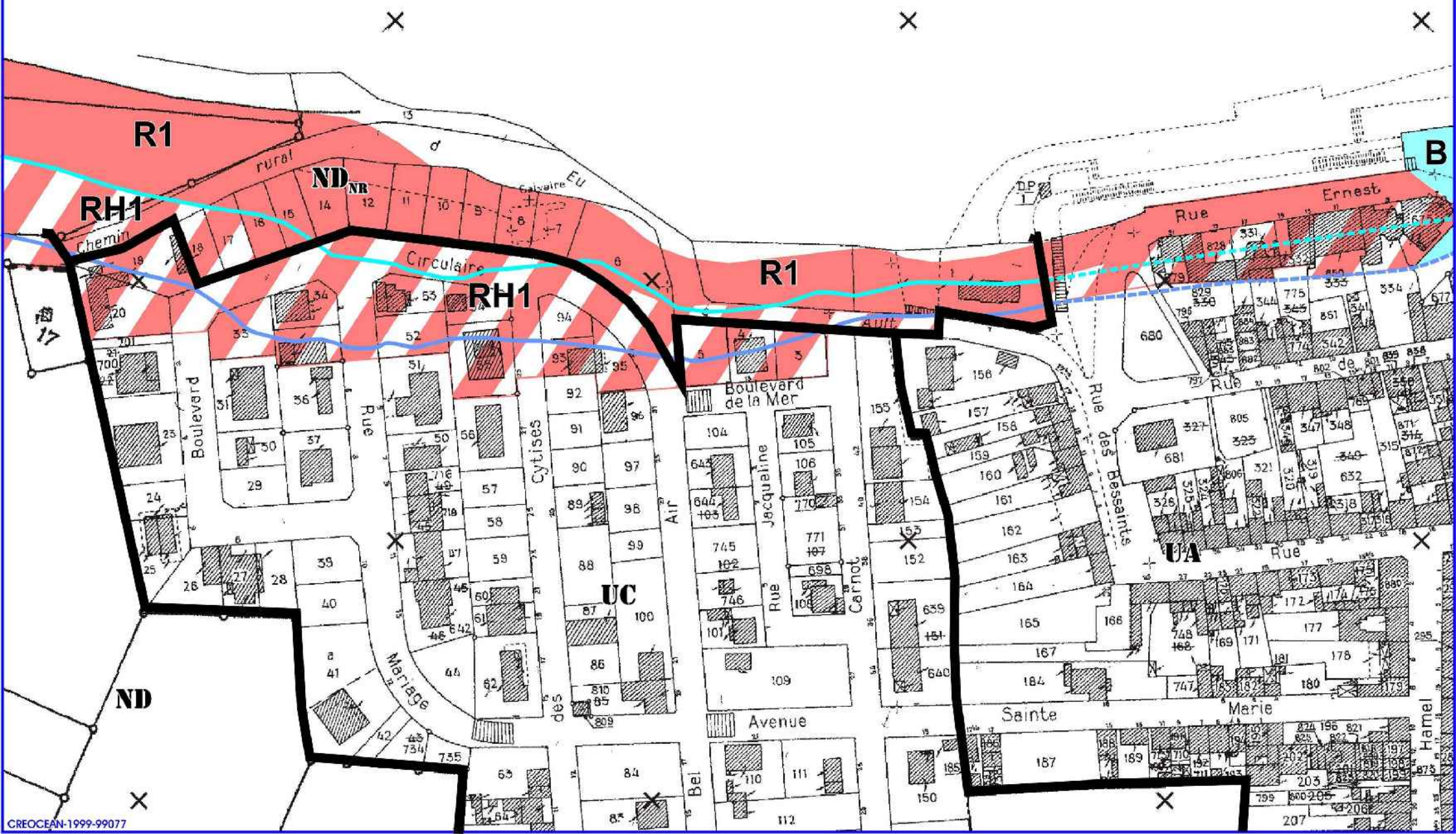
2050  
2100

PLAN DE PRÉVENTION DES RISQUES - COMMUNE DE AULT

Zonage réglementaire - Zone Ault, Bel Air

NOTES: - Fond cadastral 1983

CARTE N° 072 1/1000





Zonage réglementaire - Zone Ault, Casino amont

NOTES : - Fond cadastral 1988  
CARTE N° 073 1/1000°

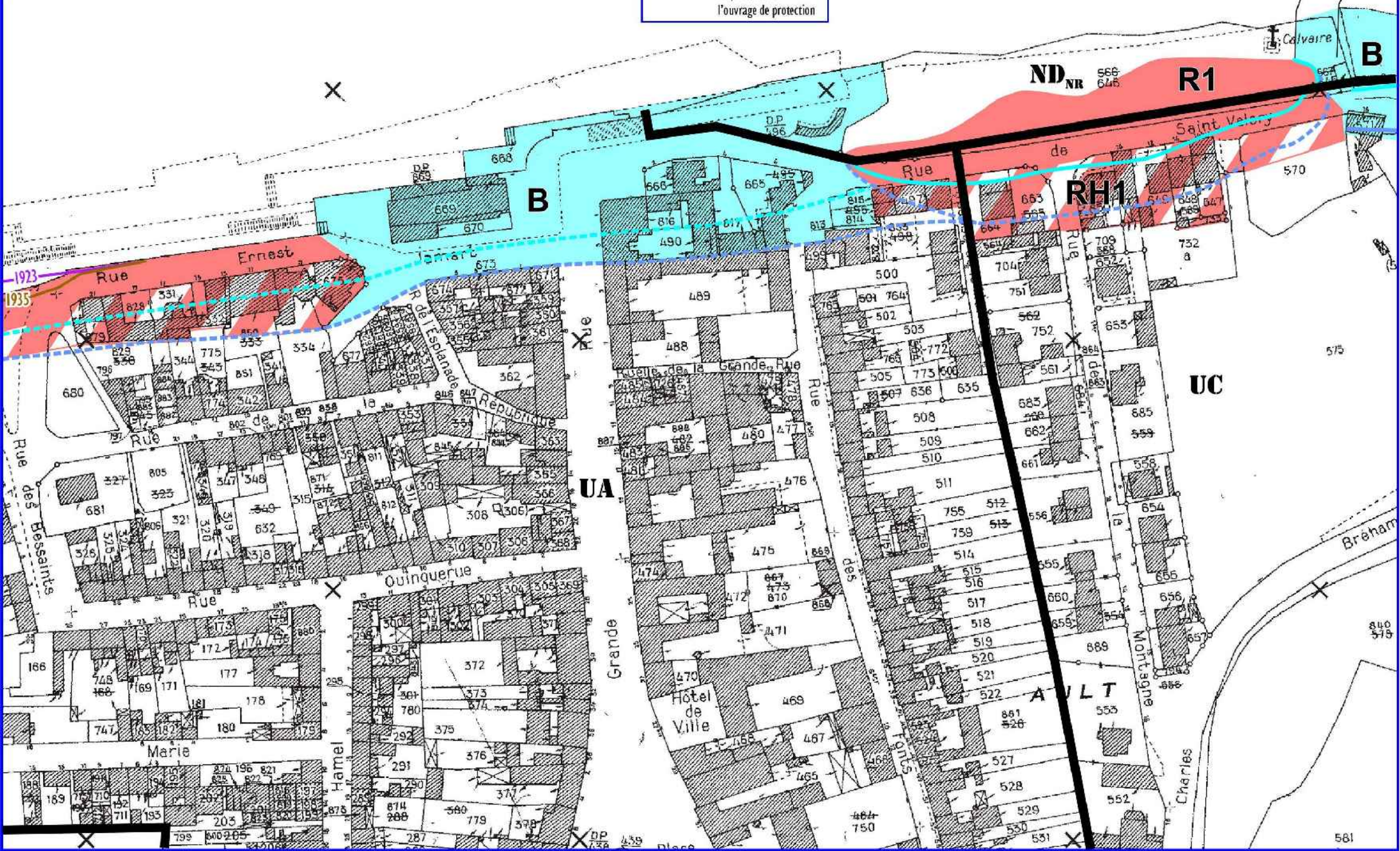


TRAITS DE COTE

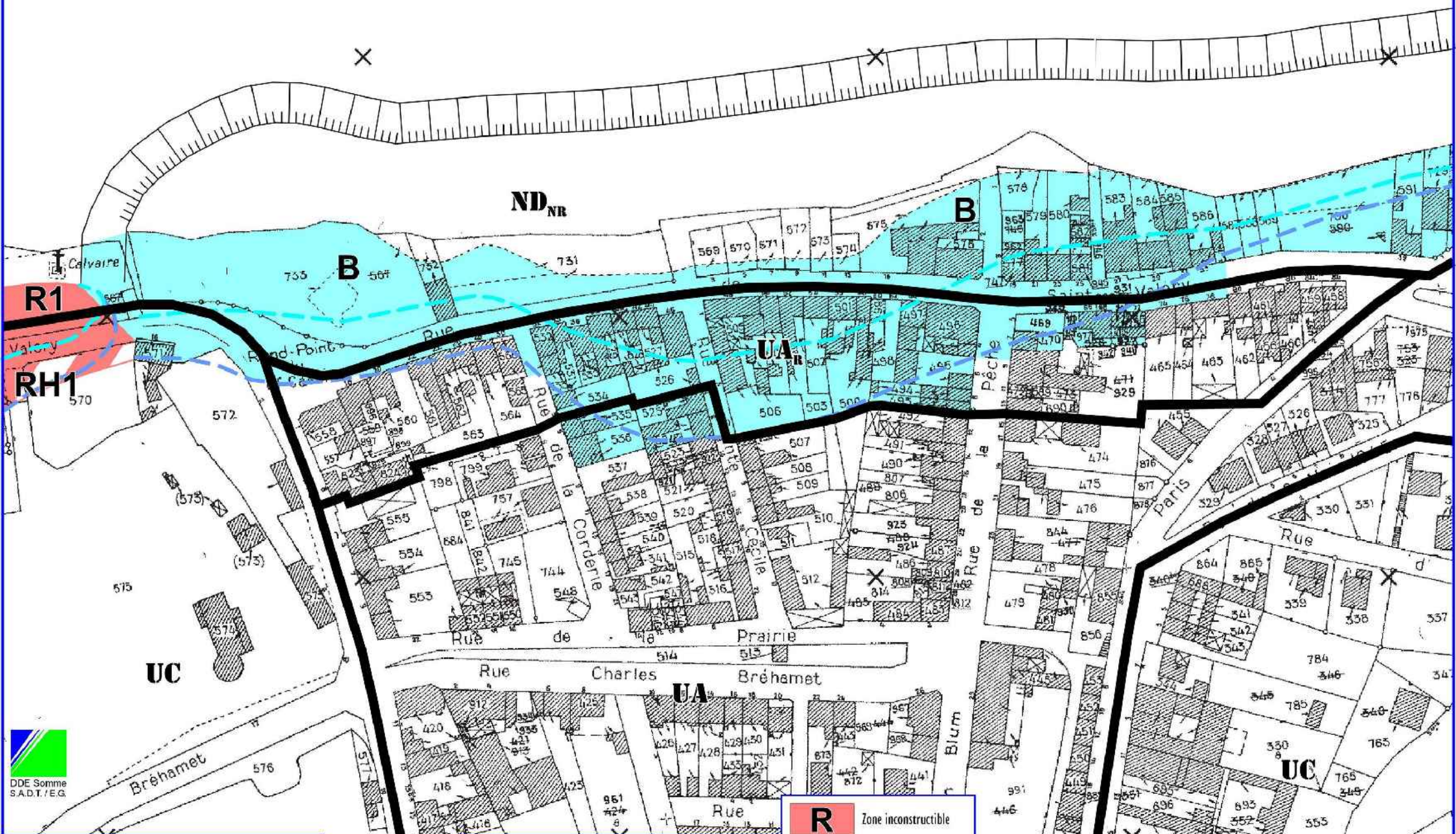
2050  
2100

- ND<sub>NR</sub>** Zone naturelle non constructible
- UC** Zone pavillonnaire
- UA** Zone urbanisée (centre historique)

- R** Zone inconstructible
- RH** Zone à constructibilité restreinte
- B** Zone constructible sous conditions (sous réserve de pérennité de l'ouvrage de protection)







R1

RH1

ND<sub>NR</sub>

B

UA<sub>R</sub>

UA

UC



PLAN DE PRÉVENTION DES RISQUES - COMMUNE DE AULT

Zonage réglementaire - Zone Ault, 4 Rues

NOTES: - Fond cadastral 1983

CARTE N° 074 1/1000



- ND<sub>NR</sub>** Zone naturelle non constructible
- UA** Zone urbanisée (centre historique)
- UA<sub>R</sub>** Zone urbanisée à constructibilité restreinte
- UC** Zone pavillonnaire ou extension pavillonnaire

TRAITS DE COTE

- R** Zone inconstructible
- RH** Zone à constructibilité restreinte
- B** Zone constructible sous conditions (sous réserve de pérennité de l'ouvrage de protection)





**B** Zone constructible sous conditions (sous réserve de pérennité de l'ouvrage de protection)

TRAITS DE COTE

2050  
2100

**ND<sub>NR</sub>** Zone naturelle non constructible

**UA** Zone urbanisée (centre historique)

**UA<sub>R</sub>** Zone urbanisée à constructibilité restreinte

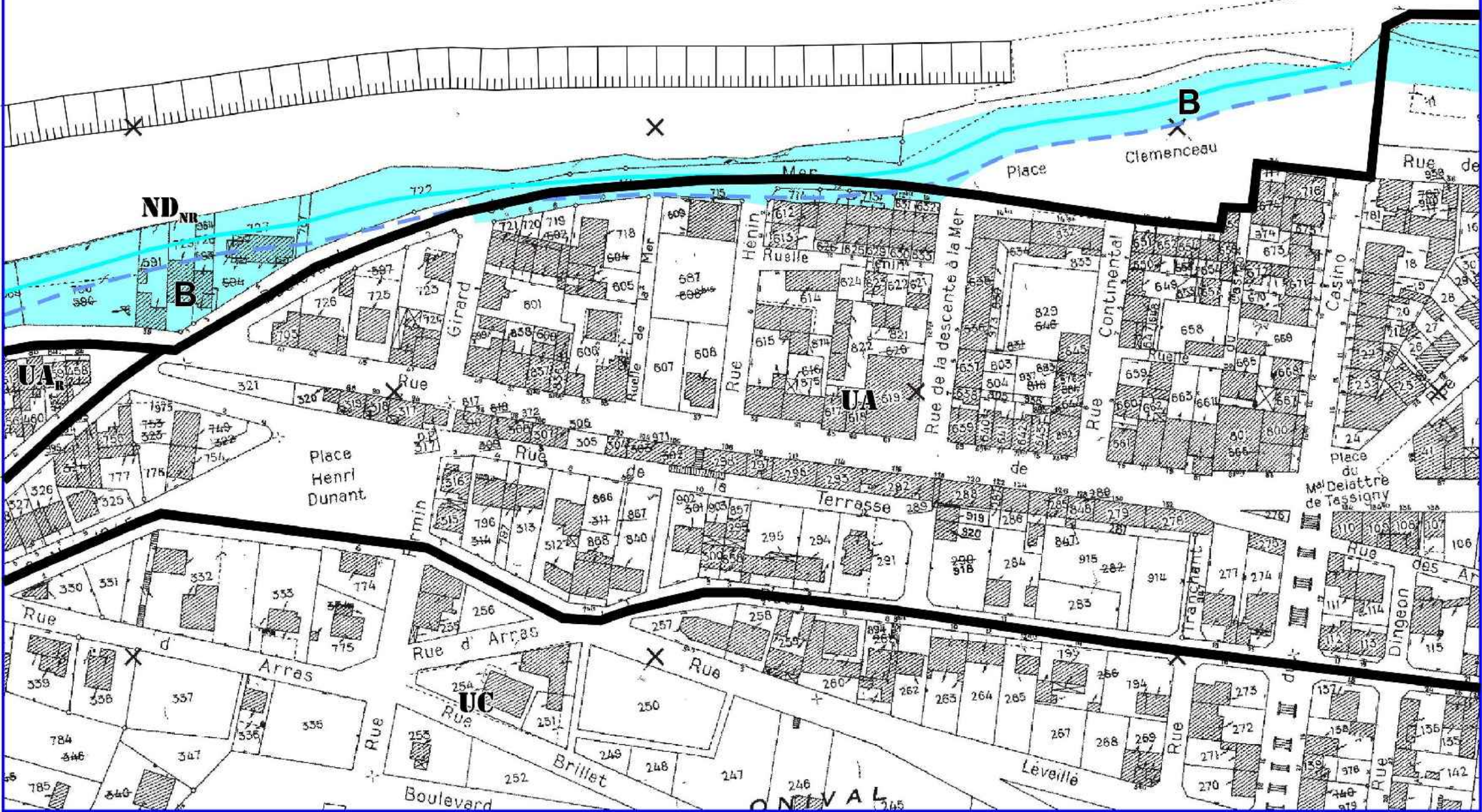
**UC** Zone pavillonnaire ou extension pavillonnaire

PLAN DE PREVENTION DES RISQUES - COMMUNE DE AULT

Zonage réglementaire - Zone Ault, Onival(a)

NOTES: - Fond cadastral 1983

CARTE N° 0 7 5 (a) 1/1000°








**B**

Zone constructible sous conditions (sous réserve de pérennité de l'ouvrage de protection)

TRAITS DE COTE



- ND<sub>NR</sub>** Zone naturelle non constructible
- UA** Zone urbanisée (centre historique)
- UC** Zone pavillonnaire ou extension pavillonnaire

Zonage réglementaire - Zone Ault, Onival(b)

NOTES : - foncier 1983

CARTE N° 075(B) 1/1000'

